

Département : 82

1589

Aire d'étude : SAINT ANTONIN NOBLE VAL

Commune : SAINT ANTONIN NOBLE VAL

Adresse : RUE DROITE

Dénomination : **MAISON (no 2)**

---

Coordonnées : LAMBERT3 X = 0553550 Y = 0205983

Cadastre : 1814 L2 459, 460, 1972 AC 425

PROPRIETE PRIVEE

Etat de conservation : MAUVAIS ETAT

Dossier de PRE INVENTAIRE NORMALISE établi en 1981, 1989 par LONCAN BERNARD

(C) INVENTAIRE GENERAL, 1981

---

### **HISTORIQUE**

MAISON DU 13E OU 14E SIECLE ; AMENAGEE PARTIELLEMENT AU 17E SIECLE : PORTE D'ENTREE AVEC ARMOIRIES ; STRUCTURE INTERIEURE TRANSFORMEE AU 19E SIECLE : DIVISION EN TROIS ETAGES AU LIEU DE DEUX.

### **DESCRIPTION**

SITUATION : EN VILLE

#### COMPOSITION D'ENSEMBLE

Parties constituantes : COUR

#### MATERIAUX

Gros oeuvre : CALCAIRE, MOYEN APPAREIL, MOELLON

Couverture : TUILE CREUSE

#### STRUCTURE

Vaisseaux et étages : 3 ETAGES CARRES

COUVERTURE : TOIT A LONGS PANS

#### DECOR

Technique : SCULPTURE

Représentation : ARMOIRIES, CROIX DE MALTE

SUJET : CROIX DE MALTE SCULPTEE SUR BLASON, SUPPORT : LINTEAU DE LA PORTE D'ENTREE

82. SAINT-ANTONIN-NOBLE-VAL. Rue Droite  
2e MAISON

---

I - HISTORIQUE

Néant [voir conclusion]

## II- DESCRIPTION

### 1- Situation (voir les plans cadastraux)

- . En bordure d'une rue légèrement en pente.
- . Elle est mitoyenne avec la maison de droite.
- . Elle est séparée de la maison de gauche par une étroite venelle fermée.
- . Elle dispose d'une petite cour à l'arrière.

### 2- Matériaux

- . Mur en maçonnerie de calcaire. Le mur gouttereau sur rue présente un appareil extérieur réglé, allongé, en pierre de taille (pl. I )
- . Tuile creuse pour la toiture.

### 3- Structure

Cette maison n'a pu être visitée. L'aménagement de la façade laisse supposer que l'intérieur a été également bouleversé. A en juger par les fenêtres, les 3 étages actuels ont remplacé au 19e siècle une structure à 2 étages seulement.

### 4- Elévations extérieures

- . Elévation antérieure (sur rue) [voir fig.1 à 5 et pl. I à IV ]

A l'origine, cette élévation était ordonnancée de façon identique à celle de la maison voisine (1ère maison), à 3 niveaux limités par des cordons moulurés régnant au niveau de l'appui des baies (voir pl. I et fig.1):

- 1er niveau: les traces de reprises montrent que les 2 portes ont été refaites à des époques différentes (cf. fig.2 et 3) [XVIe ou XVII s. pour la porte de gauche, XIXe s. pour la porte charretière].
- 2e et 3e niveaux (fig.5). Les dimensions et les vestiges d'arc montrent qu'il y avait à chaque niveau une fenêtre jumelée; elles devaient s'apparenter à celle qui est intacte sur la maison voisine; il reste, en outre, les vestiges de cordons moulurés qui régnaient à hauteur des impostes (pl. II.), à la même hauteur que ceux de la maison voisine.

Malgré les similitudes dans l'ordonnance de cette façade avec sa voisine, il y a lieu de les distinguer: la plupart des assises

82. SAINT-ANTONIN-NOBLE-VAL. Rue Droite  
2e MAISON

---

ne sont pas alignées et n'ont pas la même hauteur; il y a entre les 2 façades un joint montant continu, seulement interrompu à intervalles irréguliers par une pierre de liaison. Et la disposition médiane des fenêtres prouve qu'elles ont été conçues par rapport à une façade tout à fait indépendante.

. Elévation Nord (sur cour) |non vue|

#### 5- Toiture

Toit à 2 versants. Tuile creuse.

## 2e MAISON

---

### III - CONCLUSION

L'analyse archéologique de la façade permet d'en restituer les dispositions générales d'origine: 3 niveaux limités par des cordons moulurés régnant au niveau de l'appui des baies (correspondant à 2 étages), et une travée centrale unique de fenêtres jumelées [ voir la planche IV]. La disposition du 1er niveau est incertaine : il y avait sans doute une arcade du type de celle de la maison voisine, mais il n'est pas sûr qu'il y ait eu la porte à côté. Tout semble indiquer en revanche qu'elle a été construite peu après la maison voisine, dont, du reste, elle respecte les niveaux.

Elle a sans doute été largement remaniée au XVIe ou au XVIIe siècle comme en témoigne la forme de la porte avec son écu timbré d'une croix de Malte (amputée d'une branche).

Au XIXe siècle, elle semble avoir fait l'objet d'une restructuration complète puisque l'on installe 3 étages là où il n'y en avait que 2 avec, bien sûr, transformation des fenêtres. La porte charretière est elle même transformée.

Pour pouvoir la resituer dans la typologie des maisons médiévales de Saint Antonin, consulter l'étude de : LONCAN, Bernard. **La demeure urbaine ; des maisons du XIIIe au XVIe siècle à Caylus et Saint-Antonin.** In : *Caylus et Saint-Antonin-Noble-Val (Tarn-et-Garonne). Le patrimoine de deux cantons aux confins du Quercy et du Rouergue.* Paris : Imprimerie nationale, 1993, p. 192, 213-243.

**2e MAISON**

---

**IV - DOCUMENTATION**

A.C. Saint-Antonin : plan "géométrique" de la ville de Saint-Antonin, 1781-1782.

LONCAN, Bernard. **La demeure urbaine ; des maisons du XIIIe au XVIe siècle à Caylus et Saint-Antonin.**  
In : *Caylus et Saint-Antonin-Noble-Val (Tarn-et-Garonne). Le patrimoine de deux cantons aux confins du Quercy et du Rouergue.* Paris : Imprimerie nationale, 1993, p. 192, 213-243.

TABLE DES ILLUSTRATIONS

a) Cadastres (cad.)

- . Cadastre récent (1972)
- . " ancien (1814)
- . " "géométrique" de 1781-1782.

b) Planches (pl.)

- I - Elévation sud : relevé photogrammétrique
- II - Elévation sud : relevé photogrammétrique avec l'indication des vestiges d'origine
- III - Elévation sud : relevé photogrammétrique, avec l'indication des baies ouvertes au XIXe siècle
- IV - Elévation sud : restitution de la façade d'origine...

c) Figures (fig.)

- |    |  |             |
|----|--|-------------|
| 1. | Elévation antérieure, sur rue - ensemble             | 80.82.832.V |
| 2- | " " , détail du 1er niveau                           | 83.82.520.X |
| 3- | " " , détail de la porte d'entrée                    | 83.82.521.X |
| 4- | " " , détail du linteau armorié de la porte d'entrée | 82.82.522.X |
| 5- | " " , 2e et 3e niveaux                               | 83.82.519.X |

d) Couples photogrammétriques

80.82.505 à 516

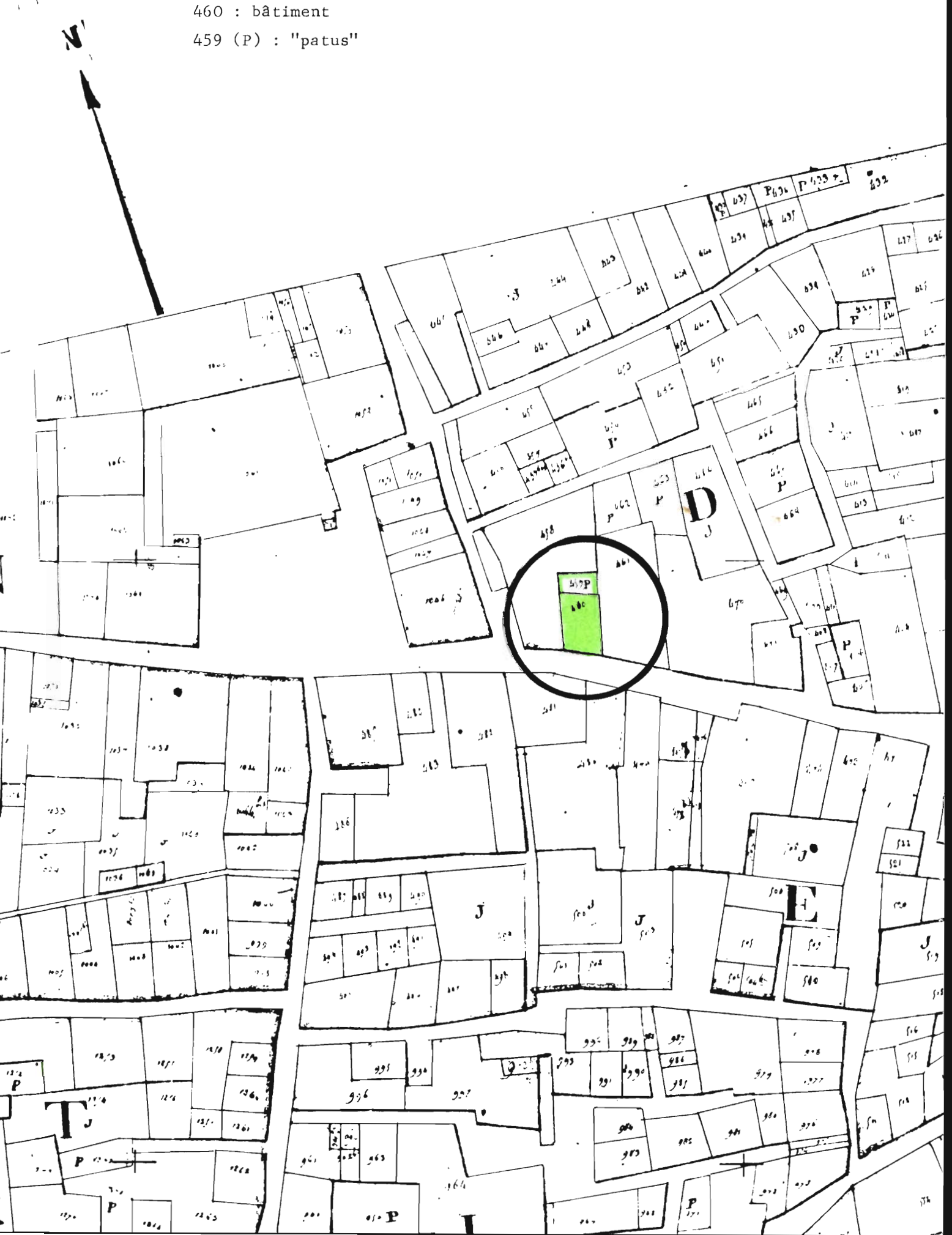




Situation sur cadastre ancien : 1814.L2.459,460. (éch. 1/625e).

460 : bâtiment

459 (P) : "patus"



82. SAINT-ANTONIN-NOBLE-VAL. Droite (rue).

MAISON (2E)

Situation sur plan "géométrique" de 1781-82 : parcelle 48.

[C1. Inventaire Midi-Pyr. 80.82.363.V ]




82. SAINT-ANTONIN-NOBLE-VAL. Rue Droite

2e MAISON

Pl. I

Elévation antérieure (sur rue Droite): relevé photogrammétrique (par l'atelier de l'Inventaire Général, Paris).


Cl. Inventaire Midi-Pyr. 82.82.03.P



82. SAINT-ANTONIN-NOBLE-VAL. Rue Droite

2<sup>e</sup> MAISON

- Pl. II. Elévation antérieure (sur rue Droite): relevé photogrammétrique (par l'atelier de l'Inventaire Général, Paris).  
• Les encadrements des baies et les cordons moulurés intacts de la construction d'origine sont portés en gris. *ou identifiables*




f82. SAINT-ANTONIN-NOBLE-VAL. Rue Droite  
2e MAISON

Pl. III

Elévation antérieure (sur rue Droite): Relevé photogrammétrique (par l'atelier de l'Inventaire Général, Paris).

. Les portes et fenêtres ouvertes au XIXe s. sont tramées.

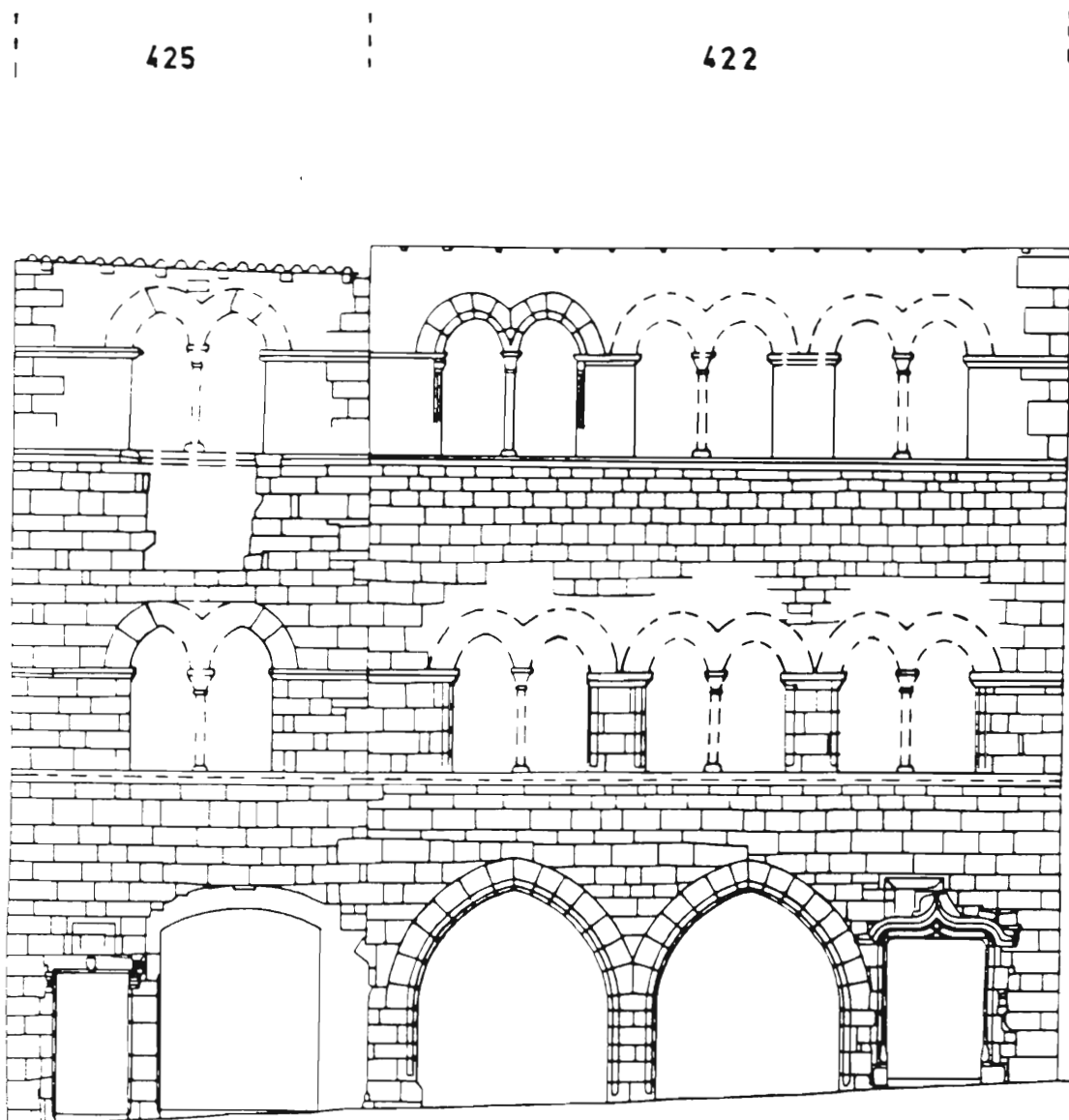


0 5 10

82. SAINT-ANTONIN-NOBLE-VAL. rue Droite

2e MAISON

P1. IV - Elévation sud (sur la rue Droite) : restitution de la façade d'origine à partir du relevé photogrammétrique, par B. Loncan et P. Roques, Inventaire Midi-Pyr.  
|les pointillés indiquent les parties restituées|



0 5 10 m  
©-1990 - INVENTAIRE GENERAL - FRANCE - P. ROQUES

Fig. 1

Cl. Inventaire Midi-Pyr. 80.82.832.V

Ch. SOULA

Elévation Sud (sur rue droite).



Fig. 2

Cl. Inventaire Midi-Pyr. 83.82.520.X

Elévation sur rue. 1er niveau.






Fig. 3  
Cl. Inventaire Midi-Pyr. 83.82.521.X

Elévation sur rue, 1<sup>er</sup> niveau,  
porte.



Fig. 4  
Cl. Inventaire Midi-Pyr. 83.82.522.X

Elévation sur rue, 1<sup>er</sup> niveau :  
écusson sur linteau de porte.



Fig. 5  
Cl. Inventaire Midi-Pyr. 83.82.519.X

Elévation sur rue : ensemble  
des niveaux supérieurs.



Couples photogrammétriques

C1. Inventaire Midi-Pyr. - 80.82.510 (509)  
507 (508)  
506 (505)

515 (516)  
513 (514)  
511 (512)

. Elévation sur  
rue.

