

Département : 82

1630

Aire d'étude : SAINT ANTONIN NOBLE VAL

Commune : SAINT ANTONIN NOBLE VAL

Lieu-dit : LAUSSIER

Dénomination : **CITERNE**

---

Coordonnées : LAMBERT3 X = 0556860 Y = 0200970

Cadastre : 1814 D9 2888, 1961 D9 1835

PROPRIETE PRIVEE

Dossier d' INVENTAIRE FONDAMENTAL établi en 1982, 1989 par NOE DUFOUR ANNIE

(C) INVENTAIRE GENERAL, 1982

---

### **HISTORIQUE**

LA CITERNE PORTE LA DATE 1752 ; ELLE EST ALIMENTEE PAR LE RECUPERATION DES EAUX DE RUISSELLEMENT DE LA TOITURE D'UNE GRANGE VOISINE QUI PORTE LA DATE 1836.

### **DESCRIPTION**

SITUATION : EN ECART

#### MATERIAUX

Gros oeuvre : CALCAIRE, MOELLON

Couverture : TUILE CREUSE, CALCAIRE EN COUVERTURE

COUVERTURE : TOIT A LONGS PANS

I. HISTORIQUE

En 1822, date des matrices cadastrales (folio 1417), la citerne appartenait à VALADE Jeanne et faisait partie de la ferme située sur la parcelle 2921 (1836, en 1961).

La propriété comprenait une cabane (la citerne, p. 2888), deux jardins (p. 2889 et 2902), le sol (p. 2890), deux granges (p. 2891 et 2893), un four (p. 2917), un patus (p. 2918), une cour (p. 2920) et la maison (p. 2921).

## II. DESCRIPTION

### 1. Situation et composition d'ensemble (pl.I-III )

Citerne située dans un hameau sur le causse d'Anglars, à proximité de l'entrée d'un jardin potager

- A. Citerne, porte la date 1752.
- B. Grange - étable, porte la date 1836.
- C. Bâtiment de dépendance.

La citerne faisait partie de la ferme située sur la parcelle 1836 :

- D. Bâtiment principal
- E. Fournil
- F. Poulailier
- G. Bâtiment de dépendance

Elle appartient actuellement à la ferme située sur les parcelles 1837 et 1864.

### 2. Matériaux

- . Gros-oeuvre : maçonnerie de moellons équarus.
- . Couverture : toit de tuiles creuses, bordé de deux rangées de pierre à l'extrémité de chaque versant.

### 3. Composition

Bâtiment de plan rectangulaire, couvert d'une voûte en berceau : les murs intérieurs sont enduits.

La citerne est alimentée par la récupération des eaux de ruissellement de la toiture de la grange située à quelques mètres. Les eaux de pluie recueillies par les gouttières aboutissent directement dans la citerne.

TABLE DE L'ILLUSTRATION

4 planches

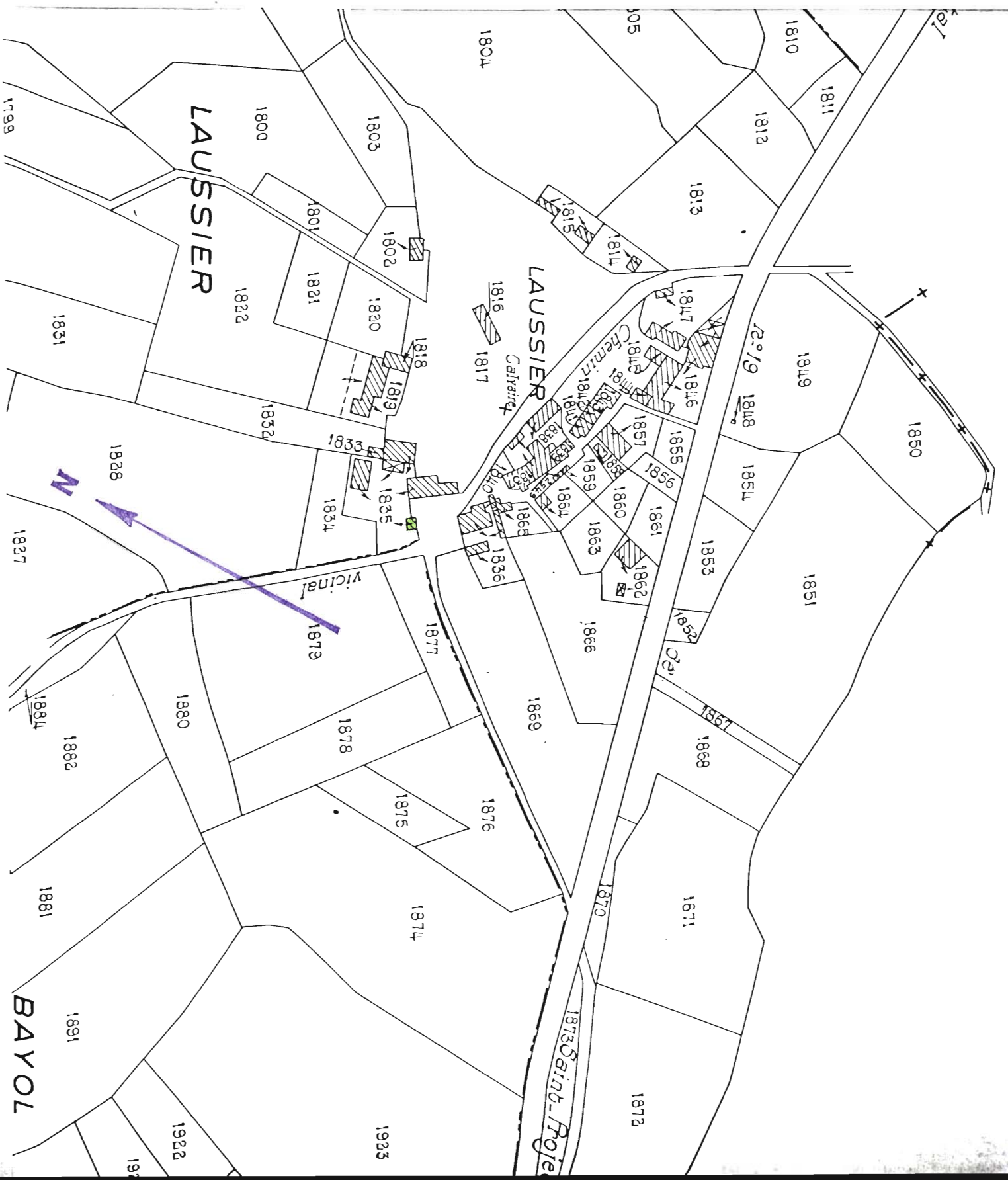
- I. Plan cadastral 1961
- II. Plan cadastral agrandi
- III. Plan masse
- IV. Plan et coupe

5 figures

- |                                             |             |
|---------------------------------------------|-------------|
| 1. Ensemble depuis le Nord-Est              | 82.82.517.X |
| 2. ELévation depuis le Sud                  | 84.82.435.X |
| 3. Elévation antérieure                     | 84.82.434.X |
| 4. Elévation antérieure                     | 82.82.518.X |
| 5. Elévation antérieure, détail de la porte | 82.82.523.X |

82. SAINT-ANTONIN-NOBLE-VAL. Laussier  
CITERNE

PL.I  
Plan de situation  
Plan cadastral .1961.D9.1835. Echelle : 1/2500e

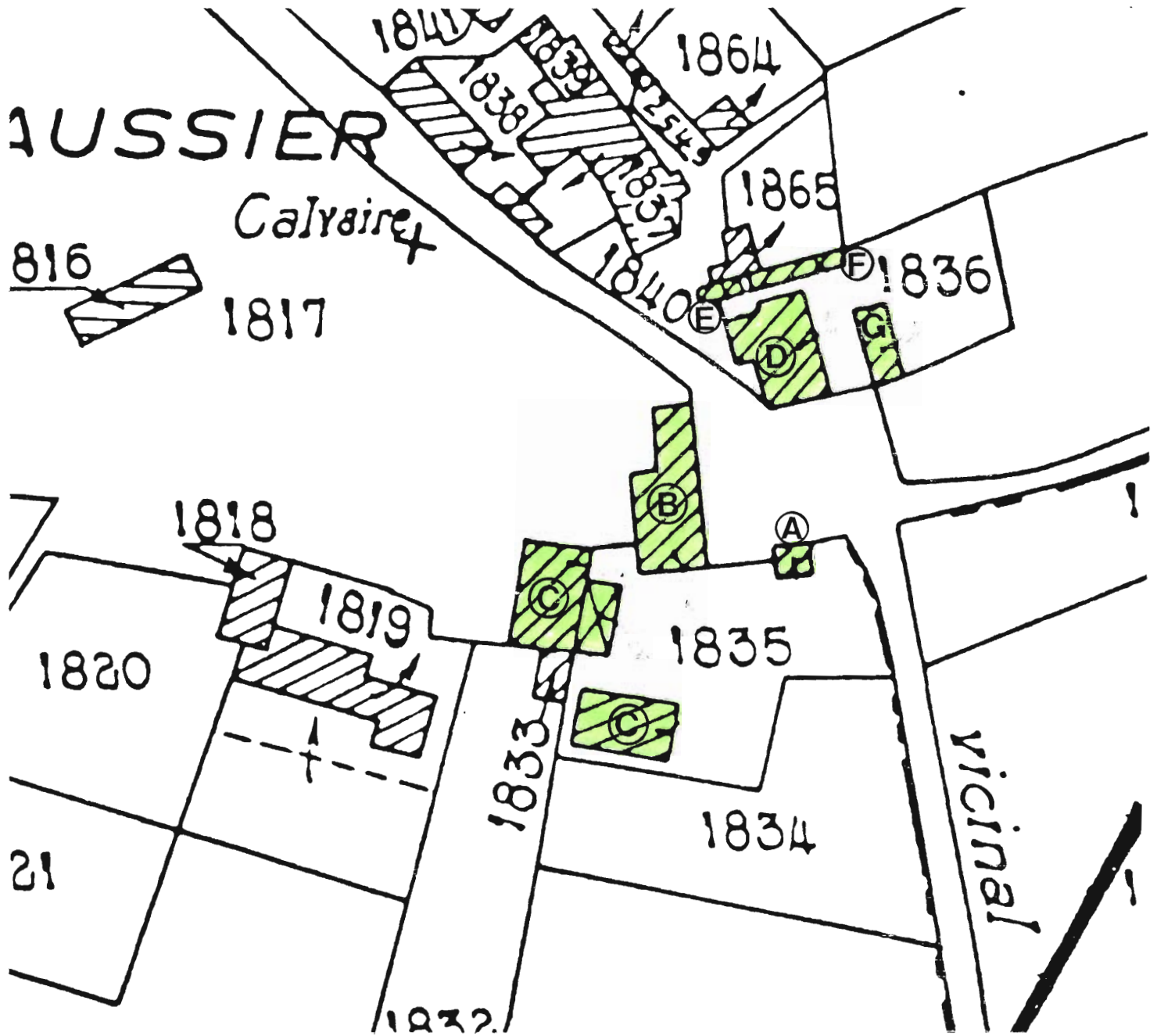


82. SAINT-ANTONIN-NOBLE-VAL. Laussier  
CITERNE

PL. II

Plan cadastral agrandi : 1961. Section D9

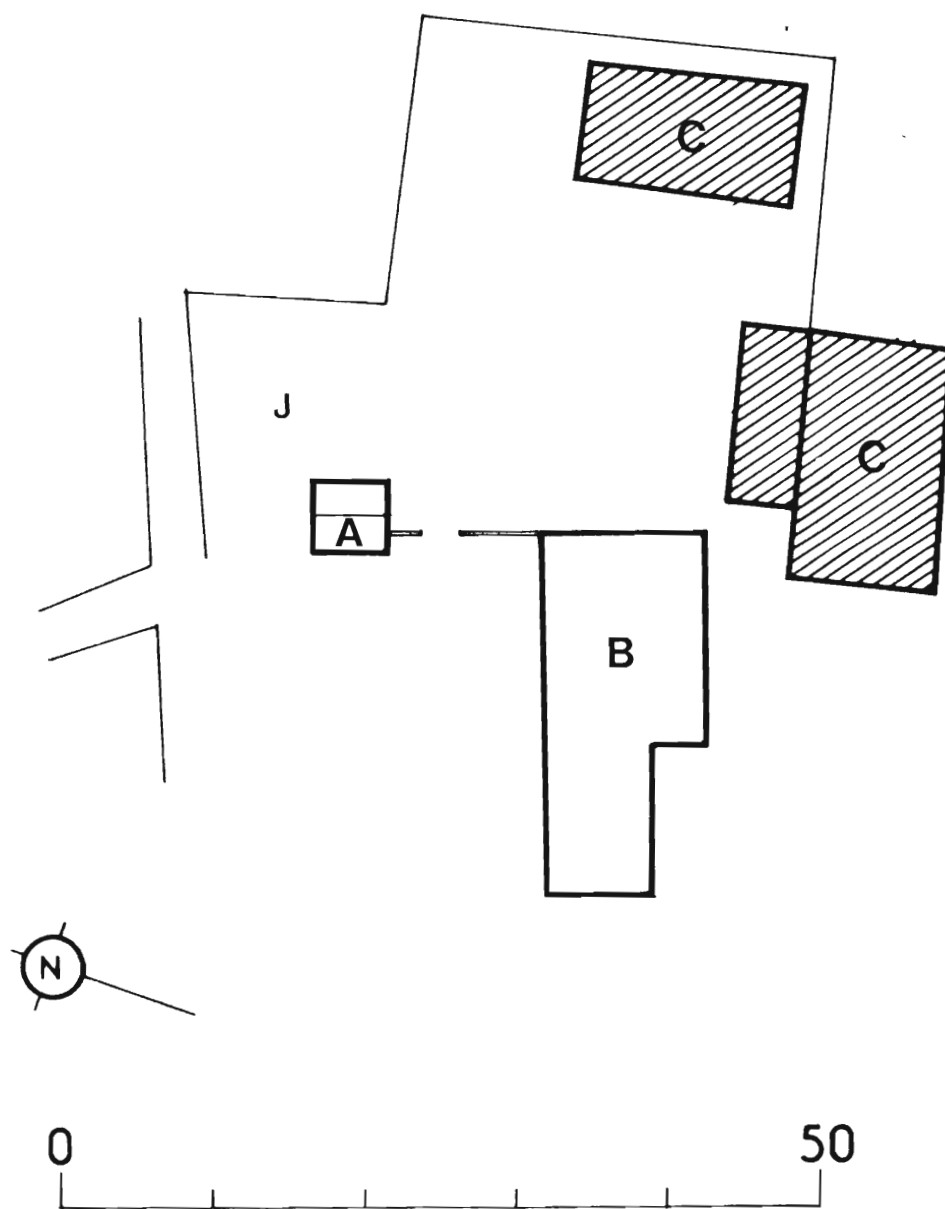
- A. Citerne
- B. Grange - étable
- C. Bâtiment de dépendance
- D. Bâtiment principal
- E. Fournil
- F. Poullailler
- G. Bâtiment de dépendance



PL. III : Relevé Inventaire Midi Pyr. B.BROSSARD

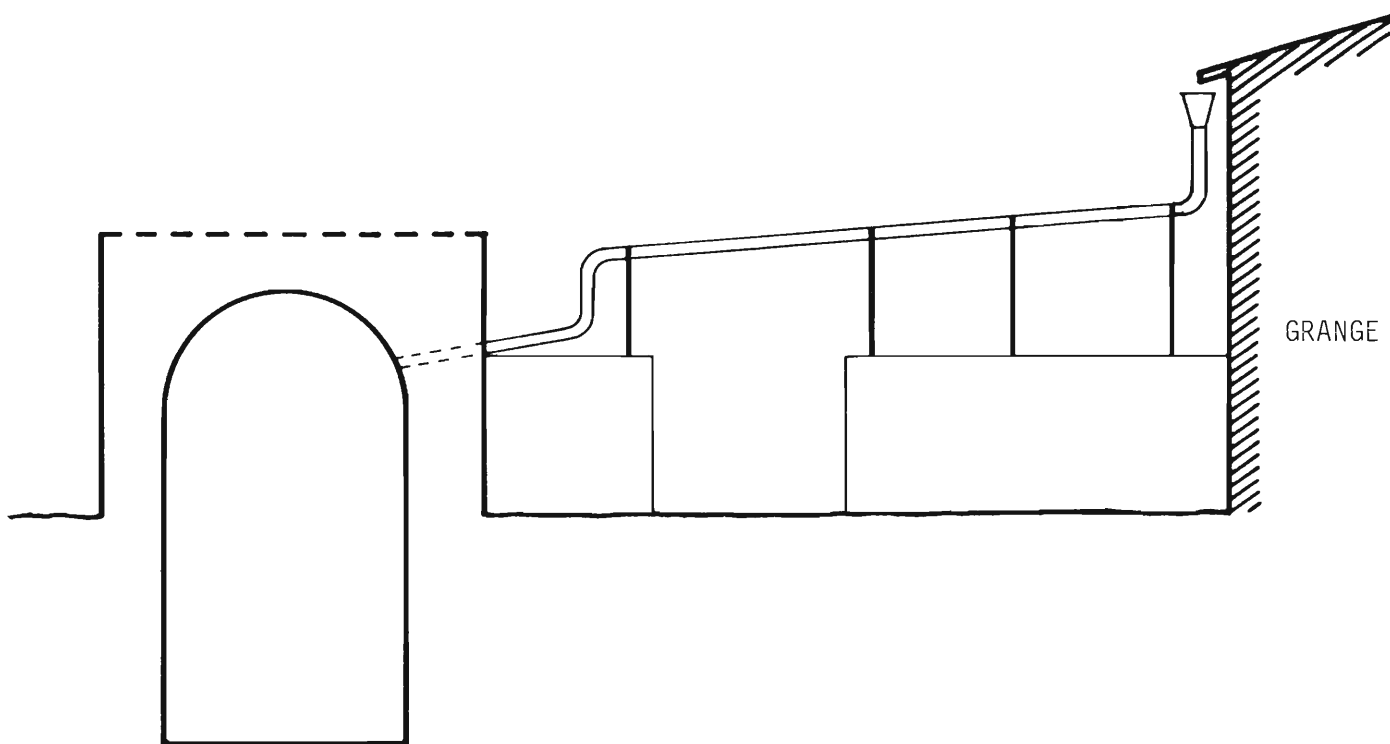
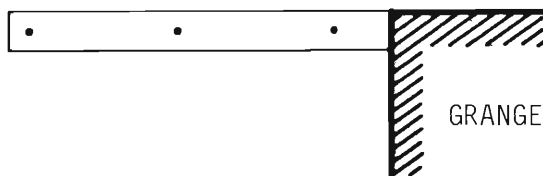

Plan - masse schématique d'après le cadastre de 1951. 1/500e

- A. Citerne
- B. Grange - étable
- C. Bâtiment de dépendance
- J. Jardin - Potager



PL. IV : Relevé Inventaire Midi-Pyr. B. BROSSARD

1. Plan
2. Coupe transversale





82. SAINT-ANTONIN-NOBLE-VAL. Laussier  
CITERNE

---

Fig. 1  
Cl. Inventaire Midi-Pyr. 82.82.517.X  
Ch. SOULA

Ensemble depuis le Nord-Est



82. SAINT-ANTONIN-NOBLE-VAL. Lausier  
CITERNE

---

Fig.2

Cl. Inventaire Midi-Pyr. 84.82.435.X  
Ch. SOULA

Ensemble depuis le Sud.



82. SAINT-ANTONIN-NOBLE-VAL. Lausier  
CITERNE

---

Fig. 3

Cl. Inventaire Midi-Pyr. 84.82.434.X

Elévation antérieure



82. SAINT-ANTONIN-NOBLE-VAL. Laussier  
CITERNE

---

Fig.4

Cl. Inventaire Midi-Pyr.82.82.518.X  
Ch. SOULA

Elévation antérieure



Fig. 5

Cl. Inventaire Midi-Pyr. 82.82.523.X  
Ch. SOULA

Elévation antérieure, détail  
de la porte.

